

Zonas Espetáculo / Zonas Público



IMPORTANTE - O estacionamento das viaturas em qualquer das zonas, deverá respeitar todas as normas ambientais em vigor, assim como as indicações quer das autoridades, quer dos Marshall colocados no local.

O estacionamento das viaturas em qualquer das zonas, deverá respeitar todas as normas ambientais em vigor assim como as populações por onde se passa e estaciona. O Respeito pelos habitantes locais, assim como a proteção do ambiente e o cumprimento das regras de segurança, são determinantes para a continuação do Rali das Camélias.

A organização agradece a colaboração de todos, por forma a que a prova, possa continuar a merecer a confiança das autoridades que a viabilizam.

Glossário para os Mapas:

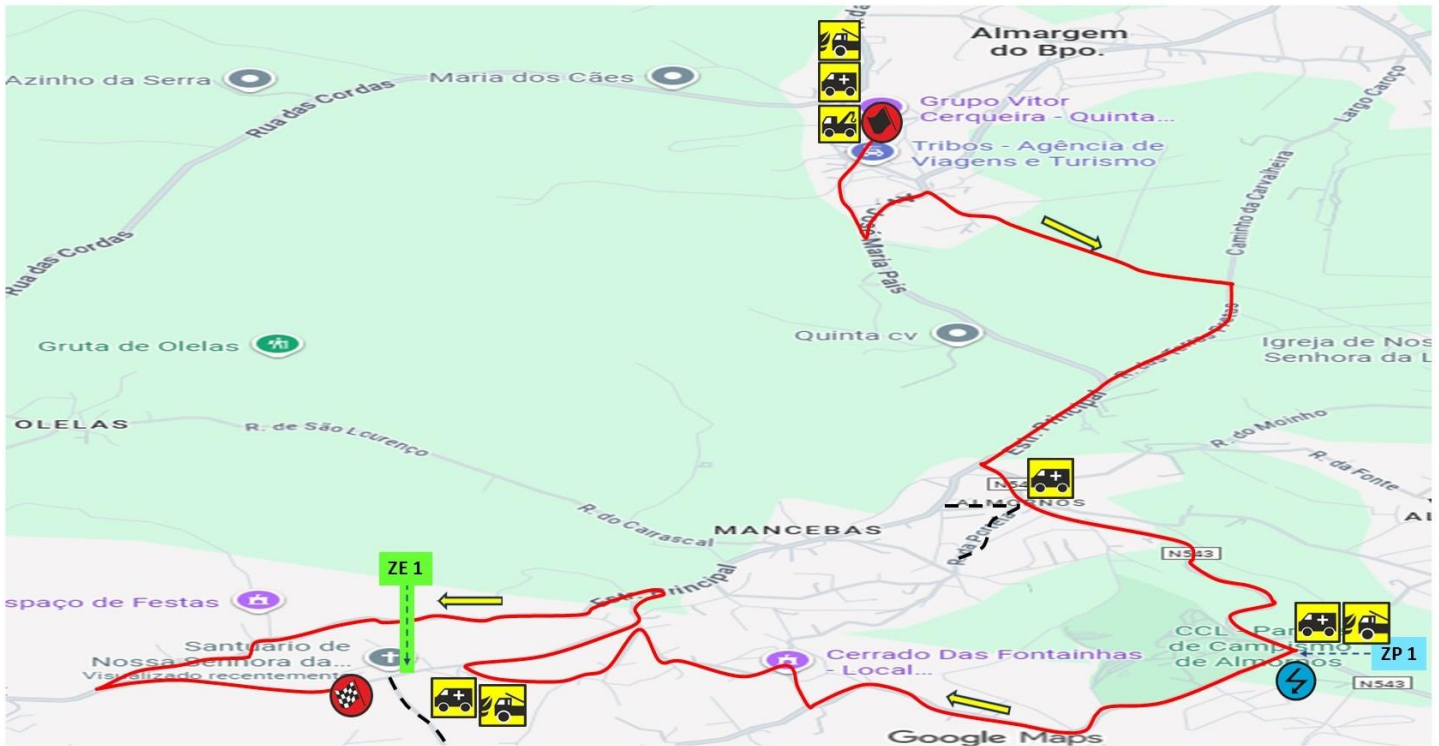
PEC – Prova Especial de Classificação

ZP – Zona com Público

ZE – Zona Espetáculo

ZONA INTERDITA AO PÚBLICO

ZONA DE PÚBLICO



ZP 1 – PARQUE CAMPISMO



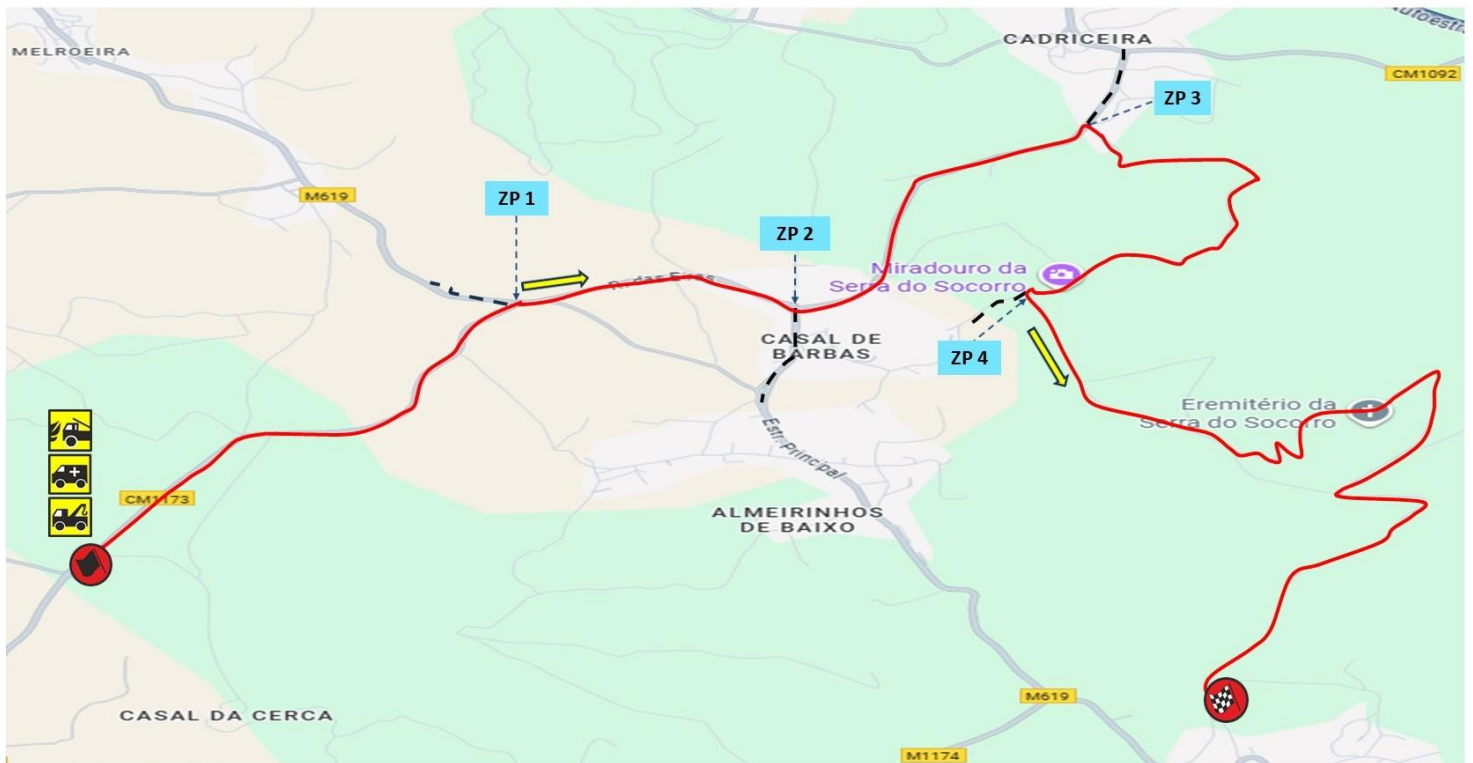
Parque Campismo CCL – Almornos. Vindo de D^a Maria cruzamento da N543 com a rua Bernardim Ribeiro, junto ao parque campismo

ZE 1 – SANTUÁRIO N^a S^a PIEDADE



Pela Rua Visconde D’ Aseca vindo de Vale Lobos.

ATENÇÃO: trânsito difícil (condicionado) uma vez que é ligação para os concorrentes.



ZP 1 – VALINHOS



Vindo de **Melroeira** pela M619, até encontrar o cruzamento com a rua dos Valinhos

ZP 2 – CASAL BARBAS



Na povoação de **Casal Barbas**, vindo de **Touriga** e **Aldeia da Serra**, rua Principal até encontrar a PEC

ZP 3 – CADRICEIRA



Pela M 1092, vindo de **Torres Vedras** ou **Furadouro** (Dois Portos) nos semáforos virar para Rua Serra do Socorro

ZP 4 – MIRADOURO



Na povoação de **Casal Barbas**, junto á capela de Stª Marta seguir pela rua da Serra



ZP 1 – STº ISIDORO



Vindo de **Santo Isidoro** ou **Achada** pela M 616, no cruzamento com a Rua do Bacureña num Gancho á direita

ZP 2 – ESCOLAS



Vindo da N 9, de **Maфра** ou **Picanceira** pela estrada dos Fortes. Na rotunda perto das escolas da Lagoa

ZP 3 – LAGOA



Cruzamento da Estr. Casal da Cruz (rua das escolas) com a Rua de Santo António (estrada para a Pínceira)

PEC 6 / 8

QUINTA ABELHEIRA (14,24 km)



ZP 1 – SOBRAL



Vindo da N 9 virar para Sobral da Abelheira e seguir para a povoação. No final desta a estrada (direção Livramento) está cortada junto ao famoso gancho do Sobral.

ZP 2 – ESTRADA LIVRAMENTO



Acesso vindo pelo **Livramento**, cerca de 1,5 km encontra a estrada cortada no cruzamento para Monte Gordo.



Vindo do **Gradil** ou **Livramento** Pelo caminho do Gradil e Estrada Principal (Monte Gordo Baixo)

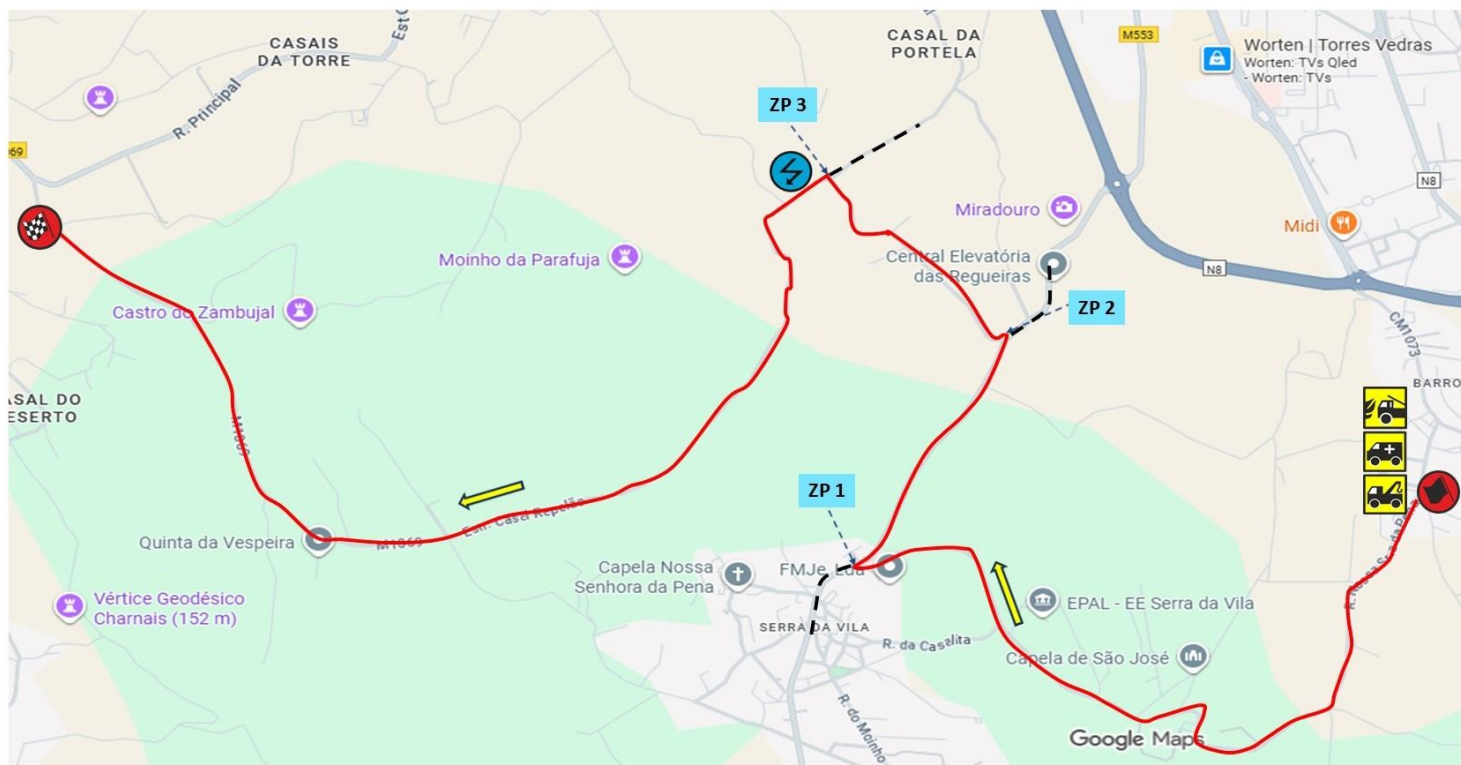
ZP 4 – TAPADA



Vindo do **Gradil** pela N9-2, junto ao portão da Tapada de Mafra.

PEC 7

TORRES VEDRAS (6,03 km)



ZP 1 – SERRA VILA



Vindo da **Serra da Vila** pela Rua Miguel Jerónimo (estrada para T. Vedras) encontra a PEC na estrada do antigo Sanatório.

ZP 2 – CENTRAL ELEVATÓRIA



Vindo de Torres Vedras pela N8 (Circular) sobe para a Serra da Vila e junto á central elevatória encontra a PEC.

ZP 3 – CASAL REPELÃO



Vindo do Varatojo / Casal da Portela pela Rua do Carrascal.